



АДМИНИСТРАЦИЯ ГОРОДА ПЕРМИ
ДЕПАРТАМЕНТ ЗЕМЕЛЬНЫХ ОТНОШЕНИЙ

РЕШЕНИЕ

о размещении объектов № 987 от 20.07.2018

г. Пермь, ул. Сибирская, 15

Департамент земельных отношений администрации города Перми в соответствии с пунктом 3 статьи 39.36 Земельного кодекса Российской Федерации, Положением о порядке и условиях размещения объектов на землях или земельных участках, находящихся в государственной или муниципальной собственности, на территории Пермского края без предоставления земельных участков и установления сервитутов, утвержденным постановлением Правительства Пермского края от 22.07.2015 № 478-п

разрешает АО «Газпром газораспределение Пермь» (ИНН 5902183841, ОГРН 1025900512670, место нахождения: 614000, Пермский край, г. Пермь, ул. Петропавловская, 43)

размещение объекта: газопровод давлением до 1,2 МПа, для размещения которого не требуется разрешения на строительство, к жилому дому по ул. Абаканской, 59

способ размещения объекта: подземный

на землях: государственная собственность на которые не разграничена

на срок: 11 месяцев

местоположение: г. Пермь, Дзержинский район, ул. Абаканская.

Территория, согласно схеме, расположена в зонах с особыми условиями использования территорий: приаэродромная территория аэродрома аэропорта Большое Савино, частично охранный зона газопровода среднего и низкого давления, частично охранный зона объектов электросетевого хозяйства.

АО «Газпром газораспределение Пермь»:

1. Соблюдать правила охранных зон воздушного пространства, установленные постановлением Правительства Российской Федерации от 11.03.2010 № 138 «Об утверждении Федеральных правил использования воздушного пространства Российской Федерации».

2. Соблюдать правила охраны электрических сетей, установленные Постановлением Правительства Российской Федерации от 24.02.2009 № 160 «О порядке установления охранных зон объектов электросетевого хозяйства и особых условий использования земельных участков, расположенных в границах таких зон».

3. Соблюдать правила охранных зон газопроводов, установленные постановлением Правительства Российской Федерации от 20.11.2000 № 878 «Об утверждении Правил охраны газораспределительных сетей».

4. В соответствии с пунктом 7(2) Положения о порядке и условиях размещения объектов на землях или земельных участках, находящихся

в государственной или муниципальной собственности, на территории Пермского края без предоставления земельных участков и установления сервитутов, утвержденного постановлением Правительства Пермского края от 22.07.2015 № 478-п, представить в департамент земельных отношений администрации города Перми в течении 1 месяца с момента размещения объектов материалы контрольной геодезической съемки размещенных объектов на бумажном и электронном носителях на безвозмездной основе.

В соответствии со статьей 20¹ Закона Пермского края от 14.09.2011 № 805-ПК «О градостроительной деятельности в Пермском крае» АО «Газпром газораспределение Пермь»:

1. Не позднее, чем за 10 рабочих дней до начала строительства и реконструкции безвозмездно передать в департамент градостроительства и архитектуры администрации города Перми один экземпляр копий разделов проектной документации, предусмотренных пунктом 1 части 12 статьи 48 Градостроительного кодекса Российской Федерации.

2. В течение 10 рабочих дней после окончания работ по строительству, реконструкции безвозмездно передать в департамент градостроительства и архитектуры администрации города Перми схему, отображающую расположение объекта и сетей инженерно-технического обеспечения, подписанную АО «Газпром газораспределение Пермь».

Приложение:

Схема предполагаемых к использованию земель или части земельного участка с координатами поворотных точек границы земельного участка (на 2 л. в 1 экз.).

Заместитель начальника
отдела предоставления
земельных участков



Н.М. Санникова

Схема предполагаемых к использованию земель или части земельного участка

Объект: Газопровод давлением до 1.2 Мпа. для размещения которого не требуется разрешения на строительство к жилому дому по адресу: Пермский край, г. Пермь, Дзержинский район, ул. Абаканская, 59;

Местоположение: расположенный по адресу: Пермский край, г. Пермь, Дзержинский район, ул. Абаканская;

Площадь земель или части земельного участка: ЗУ1 = 274 м² ;

Категория земель: земли населенных пунктов;

Вид разрешенного использования: -

Каталог координат, м

№ точки границ	X	Y
н1	521869.38	2223997.92
н2	521866.90	2223995.35
1	521866.81	2223990.44
2	521866.55	2223990.44
н3	521866.53	2223986.36
н4	521872.00	2223991.88
н5	521881.72	2223991.36
н6	521881.60	2223984.50
н7	521903.00	2223984.13
н8	521903.09	2223990.13
н9	521887.70	2223990.40
н10	521887.82	2223997.55

Система координат: МСК59













Описание границ смежных землепользователей:

От точки н2 до точки 2 - земельный участок 59:01:1713522:3;

От точки 2 до точки н3 - земельный участок 59:01:1713522:24;

От точки н3 до точки н2 - земли общего пользования.

Условные обозначения:

- | | |
|---|---|
|  | Граница охранных и территориальных зон |
|  | Существующая часть границы, сведения о которой достаточны для определения её местоположения |
|  | Характерная точка границы, сведения о которой позволяют однозначно определить ее положение на местности |
|  | Кадастровый номер земельного участка |
|  | Номер существующей точки границы земельного участка или части участка |
|  | Граница кадастрового деления |
|  | Номер кадастрового квартала по сведениям ГКН |
|  | Обозначение характерной точки границ |
|  | Граница образуемого земельного участка |
|  | Обозначение образуемого земельного участка |
|  | Обозначение территориальной зоны |
|  | Обозначение охранной зоны |

Заявитель: АО "Газпром газораспределение Пермь", по доверенности: Е.И. Русова

(подпись, расшифровка подписи)

МП (для юридических лиц и индивидуальных предпринимателей)

CPY-